

Kameralne Pojezierze



Pojezierze Łęczyńsko-Włodawskie

Informator turystyczny



Pojezierze Łęczyńsko-Włodawskie

Pojezierze to jeden z najatrakcyjniejszych regionów wypoczynkowo - rekreacyjnych na Lubelszczyźnie. Znajduje się w centralnej części województwa lubelskiego, na Polesiu Lubelskim, na pograniczu Polski, Białorusi i Ukrainy. Do największych miast regionu należą Łęczna i Włodawa, oddalone od siebie o ok. 60 km. Ta położona


między Wieprzem i Bugiem kraina urzeka swoją kameralnością, naturalnością oraz licznymi atrakcjami. Pojezierze Łęczyńsko-Włodawskie to wyjątkowe miejsce dla wyjątkowych ludzi, poszukujących nie tylko pięknych krajobrazów i ciekawych miejsc, których jest tu pod dostatkiem, ale również pozytywnego klimatu do pełnej regeneracji

i nieśpiesznego smakowania życia w gronie rodziny lub przyjaciół: ciszy, spokoju, poczucia swobody i prywatności. Już dziś zarezerwuj miejsca i pocuj niezwykłą atmosferę oraz czar Kameralnego Pojezierza, które wchodzi w skład objętego ochroną UNESCO Transgranicznego Rezerwatu Biosfery „Polesie Zachodnie”.

Dlaczego Pojezierze:

- największe po biebrzańskich bagna i torfowiska, które wraz z płytkimi, dzikimi jeziorami i karłowatymi lasami tworzą krajobraz przypominający tundrę i lasotundrę
- ponad sześćdziesiąt malowniczych jezior, położonych pomiędzy dwiema dzikimi rzekami: Wieprzem i Bugiem
- burzliwa historia i wielokulturowe dziedzictwo pogranicza, które przez wieki zamieszkiwali przedstawiciele wielu narodów i wielu religii
- największe w kraju nasłonecznienie, sprzyjające uprawianiu aktywnej turystyki wodnej, konnej, pieszej i rowerowej
- tradycje kulinarne „kresów wschodnich”

TOP 10 Pojezierza – musisz to zobaczyć !!!



1. Poleski Park Narodowy

muzeum, ścieżki przyrodnicze

🔍 str. 3



2. Włodawa

Świątynie trzech kultur,
Muzeum – Zespół Synagogałny we Włodawie

🔍 str. 6



3. Sobibór

Muzeum Bylego Obozu Zagłady w Sobiborze

🔍 str. 9



4. Łęczna

Stare Miasto z trzema rynkami, kościół na szlaku renesansu lubelskiego, synagoga

🔍 str. 5



5. Sosnowica

Zespół rezydencyjny z „Dworkiem Kościuszki”

🔍 str. 8



6. Zawieprzyce

Zespół pałacowo-parkowy z ruinami zamku na szlaku Jana III Sobieskiego, lamus z ekspozycją muzealną

🔍 str. 8



7. Hola

Skansen - Muzeum Kultury Materialnej Chełmszczyzny i Podlasia

🔍 str. 7



8. Wólka Bielecka

Park Historyczny „Słowiański Gród”

🔍 str. 8



9. Jeziora wrażeń

Białe, Piaseczno, Łukcze, Krasne, Rogóźno, Zagłębcze, Białskie, Gumienek, Rotcze, Sumin, Wytyckie

🔍 str. 12



10. Rzeka Bug i Wieprz

spływy kajakowe

🔍 str. 14

Ważne: przed wybraniem się na wycieczkę koniecznie sprawdź dni i godziny otwarcia obiektów.

Poleskie jeziora, bagna i moczary – skarb Unesco

Polesie to największa w Europie kraina jezior, bagien i moczarów, położona na pograniczu Polski, Białorusi i Ukrainy - Transgraniczny Rezerwat Biosfery „Polesie Zachodnie”, objęty ochroną UNESCO. W jego skład wchodzi całe Pojezierze Łęczyńsko-Włodawskie, którego bogactwem są 64 jeziora malowniczo położone wśród lasów Parczewskich, Wło-

dawskich i Sobiborskich oraz dwie dzikie i piękne rzeki - Wieprz i Bug. Część jezior wykorzystywana jest turystycznie, część dzika i niedostępna, otoczona bagnami stanowi raj dla ptactwa wodnego m.in. bardzo rzadkiego ptaka wodniczki, a także wielu chronionych gatunków roślin i zwierząt. Osobliwością wśród gadów jest żółw błotny.

Jego populacja występująca na Pojezierzu jest najliczniejszą w Polsce i jedną z największych w Europie. Często można tu spotkać również króla bagien - łosia, jelenia, a także aż osiem gatunków roślin owadożernych - w tym aż trzy gatunki rośliczek i aldrowandę pęcherzykowatą.

Poleski Park Narodowy (PPN) (pow. 9764 ha)

Został utworzony w 1990 r. Jest jednym z trzech parków narodowych w Polsce (obok Biebrzańskiego i Narwiańskiego), które powstały w celu ochrony ekosystemów wodno-torfowiskowych. Jako obszar wodno-błotny mający znaczenie międzynarodowe, szczególnie jako siedlisko ptactwa wodnego został objęty ochroną w ramach konwencji RAMSAR. Małych i dużych odkrywców tajemnic natury z pewnością zaintryguje wizyta w parkowym muzeum oraz spacer po biegnących wśród lasów i niedostępnych bagien ścieżkach przyrodniczych, gdzie z bezpiecznych kładek i wież widokowych można podziwiać wiele gatunków ptaków, m.in. widniejącego w herbie parku żurawia, czaple, gęsi i różne gatunki kaczek.

Ścieżki dydaktyczne: „Splawy” - ok. 7,5 km, początek Stare Załucze; „Dąb Dominik” - ok. 3,5 km, Kolonia Łomnica; „Pererhod” - ok. 5 km, Pieszowola; „Obóz powstańczy” - ok. 4 km, Lipniak; „Czahary” - ok. 6,5 km, Zastawie; „Żółwik” - ok. 0,5 km, ODM Załucze Stare, ”Tropem Przyrody” - 0,2 km, ODA PPN Urszulini. Ścieżka rowerowa: „Mietulka” - ok. 21 km, Wytyckie.

Ośrodek Dydaktyczno-Administracyjny w Urszulinie (ODA)

W budynku mieści się punkt informacji turystycznej z pamiątkami i wypożyczalnia rowerów. Tu znajduje się także dyrekcja Parku, biblioteka i sala projekcyjna oraz „Ośrodek Ochrony Żółwia Błotnego”, w którym, w okresie od września do maja mieszkają małe żółwie. W ogrodzie dydaktycznym z bliska można obejrzeć rośliny charakterystyczne dla przyrody parku i zapoznać się ze ścieżką edukacyjną „Tropem Przyrody.”

Ośrodek Dydaktyczno-Muzealny w Starym Załuczu (ODM)

W parkowym Muzeum można zapoznać się z geografią, historią, etnografią i przyrodą Polesia. Obok znajduje się przeznaczona dla najmłodszych gości parku ścieżka „Żółwik” oraz interaktywny plac zabaw dla dzieci.



Kompleks Bagna Bubnów i Bagna Staw to miejsce, gdzie spotyka się najwięcej żurawi, znajdujących się w herbie Poleskiego Parku Narodowego. Fot. M. Nawrocki



Łoś - król poleskich bagien. Fot. M. Nawrocki



Oprócz jezior na Polesiu znajdują się duże kompleksy stawów, które przyciągają setki ptaków wodno-blotnych. Stawy w Pieszowoli.
Fot. A. Różycki



Samica żółwia błotnego, którą można rozpoznać po żółtej tęcza oka.
Fot. A. Myka-Raduj



Jezioro Uściwier – największe jezioro Pojezierza Łęczyńsko-Włodawskiego, położone na obszarze Natura 2000.
Fot. R. Kloc



Uroki Nadwieprzańskiego Parku Krajobrazowego najlepiej poznawać z perspektywy kajaka.
Fot. R. Tatar

Poleski Park Krajobrazowy (pow. 5113 ha)

Mozaika pól, łąk, torfowisk, wód i lasów - to obraz Poleskiego Parku Krajobrazowego utworzonego w 1983 r. Park tworzą cztery enklawy rozmieszczone wokół Poleskiego Parku Narodowego. Dziewicza natura oraz kompleks stawów Bruskich jest ostoją ptaków i domem dla wielu zwierząt. Z pewnością odnajdzie się tu każdy miłośnik natury, spokoju i kameralności.

Sobiborski Park Krajobrazowy (pow. 10000 ha)

Park utworzono w 1983 r. Jest to lesisty obszar na południe od Włodawy, którego charakterystyczną cechą są śródleśne torfowiska i jeziora. Osobliwością faunistyczną Parku jest żółw błotny, który w lasach sobiborskich tworzy najliczniejszą populację w Polsce, liczącą kilkaset osobników. Na terenie parku znajduje się 6 rezerwatów: Brudzieniec, Żółtowie Błota, Małoziemce, Jezioro Orchowe, Magazyn, Trzy Jeziora oraz ścieżka dydaktyczna „Stulno”.

Park Krajobrazowy Pojezierze Łęczyńskie (pow. 11816 ha)

Powstał w 1990 r. Obejmuje fragment Lasów Parczewskich oraz 17 jezior, torfowiska i stawy na północ od Łęcznej. Turyści najchętniej wypoczywają nad jez. Piaseczno, Rogóźno, Krasne, Łukcze, Zagłębcze, natomiast największe walory ekologiczne posiadają jeziora: Uściwier, Piaseczno, Brzeziczno, Łukietek, Czarne Gościńskie, a w otulinie parku - jezioro Mytycze. Rezerваты: Jezioro Brzeziczno.

Nadwieprzański Park Krajobrazowy (pow. 6 261 ha)

Został utworzony w 1990 r. na styku Wyżyny Małopolskiej i Nizy Zachodniorosyjskiej, stanowiącym umowną granicę fizyczno - geograficzną pomiędzy Europą Wschodnią a Zachodnią. Obejmuje ochroną środkowy odcinek rzeki Wieprz, z licznymi meandrami i starorzeczami oraz towarzyszącymi im torfowiskami, gdzie bardzo dobre warunki do życia znalazły bobry. Długość parku wynosi 25 km, szerokość waha się od 300 do ok. 2500 m. Przelotem Wieprza w okolicach Łęcznej zaliczany jest do najpiękniejszych krajobrazowo zakątków Lubelszczyzny. Rzeka płynie tu wśród stromych, nasłonecznionych zboczy, na tle malowniczych łąk i pól. Miejsce chętnie odwiedzane przez kajakarzy.



Poleski Park Narodowy
Ośrodek Dydaktyczno-Administracyjny
ul. Lubelska 3a, 22-234 Urszulin
tel.: 82/ 571 30 71, 571 30 72
www.poleskipn.pl

Poleski Park Narodowy
Ośrodek Dydaktyczno-Muzealny
Stare Załucze 8, 22-234 Urszulin
tel.: 82/ 571 31 99

Wielokulturowość

Obszar Pojezierza oprócz Polaków wyznania rzymskokatolickiego już od XV w. licznie zamieszkiwali Żydzi, prawosławni Ukraińcy, Rosjanie, Białorusini, a od XIX w. również osadnicy Niemieccy - zarówno katolicy jak i protestanci. Żydzi osiedlili się głównie w miastach i miasteczkach, w których niekiedy stanowili ponad 50% mieszkańców. Waż-

nym momentem w historii tych terenów był rok 1596, kiedy to na mocy unii brzeskiej część prawosławnych podporządkowała się papieżowi, zachowując charakterystyczne dla kościoła wschodniego tradycje i obrzędy. W 1875 r. car nakazał kasatę unii, a unicy którzy nie chcieli z powrotem przejść na prawosławie zostali poddani represjom. Do dzisiaj

ślady po mniejszościach narodowych i religijnych widoczne są w postaci zabytkowych budowli sakralnych, cmentarzy oraz niematerialnym dorobku kulturowym. Każda z grup wyróżniała się odmiennością języka, obyczajów i tradycji wprowadzając do polskiej kultury swój cenny wkład.

ŁĘCZNA

📍 www.leczna.pl

Miasto z trzema rynkami, położone w widłach dwóch rzek: Wieprza i Świnki, na terenie Nadwieprzańskiego Parku Krajobrazowego. Od czasów Jagiellońskich do XIX w. służyło z wielkich międzynarodowych jarmarków, na które przybywali kupcy ze wszystkich stron świata. Na północnym brzegu Wieprza, w dzielnicy Podzamcze stał niegdyś zamek, a obecnie znajdują się pozostałości zespołu dworsko-parkowego z XIX w. z wieżą widokową i Dolina Dinozaurów.


Synagoga Duża

Synagoga w Łęcznej (XVII w.) uznawana jest za jedną z piękniejszych w naszym kraju. Do dziś zachowała się tu czterokolumnowa *bima* oraz *aron ha kodesz*. Do 2014 r. mieściło się tutaj Muzeum Regionalne, obecnie obiekt znajduje się w rękach prywatnych. Obok Dużej Synagogi znajduje się Synagoga Mała - nazywana domem modlitwy lub szkołą żydowską, zbudowana na początku XIX wieku z kamienia i cegły. Obecnie Miejsko-Gminna Biblioteka Publiczna. Z dawnego wyposażenia zachowała się kamienna umywalnia do rytualnego obmywania rąk. Podczas wojny w Łęcznej istniało getto, którego ok. 1400 mieszkańców zginęło podczas masowej egzekucji przy Dużej Synagodze. W mieście zachowały się też pozostałości kirkutu.

Kościół pw. św. Marii Magdaleny

📍 www.magdalenaleczna.pl

Wybudowany w latach 1618-1631 z fundacji Adama Noskowskiego w stylu renesansu lubelskiego. Wewnątrz kościoła znajduje się pięć barokowych ołtarzy, w tym ołtarz główny z elementami rokokowymi, zabytkowe obrazy oraz rzeźby. W obu kaplicach zachowały się fragmenty renesansowych sztukaterii, a pod kościołem krypta, w której pochowano m.in. kilku łęczyńskich dziedziców z rodu Noskowskich i Firlejów. Do zespołu kościelnego należą także dzwonnica (XVIII/XIX w.), mansjonaria (XVII w.) oraz drewniana plebania (poł. XIX w.)



Kościół pw. św. Marii Magdaleny w Łęcznej.
Fot. S. Turski



Wspaniałe wnętrza synagogi w Łęcznej.
Fot. R. Kloc




Wieża widokowa i rewitalizowany park na Podzamczu to obecnie duża atrakcja Łęcznej.
Fot. Ł. Trojanowski



Prawosławna liturgia w cerkwi w Dratowie.
Fot. Ł. Pawlak



Aron ha-kodesz (szafa ołtarzowa) w Wielkiej Synagodze we Włodawie.
Fot. arch. Muzeum - Zespół Synagogałny we Włodawie



Kościół pw. św. Ludwika we Włodawie.
Fot. A. Jaroszyńska



Kościół, dawna cerkiew w Świerszczowie.
Fot. R. Kłoc

Cerkiew prawosławna pw. św. Mikołaja w Dratowie

Cerkiew w Łęcznej nie zachowała się do naszych czasów, ale niespełna 10 km od miasta znajduje się świątynia prawosławna pw. św. Mikołaja w Dratowie. Piękna, murowana cerkiew z końca XIX w. w stylu bizantyjsko - rosyjskim nadal wykorzystywana jest do celów religijnych. Opiekę nad świątynią sprawują księża z Lublina. Nieopodal mieści się drewniany dom duchowieństwa z XIX w., cmentarz wojenny i parafialny.

WŁODAWA

www.um.wlodawa.eu

Położona nad Bugiem Włodawa nazywana jest miastem trzech kultur. Do dziś zachowały się tutaj świątynie, przypominające o dawnej wielokulturowości miasta i regionu: kościół, cerkiew i synagoga. Corocznie jesienią jest tu organizowany Festiwal Trzech Kultur. W centrum warto zobaczyć zabytkowy budynek kramów i jatek zwany czworobokiem. We Włodawie mierzy się poziom wody w Bugu, podawany na antenie Polskiego Radia. Na południe do Włodawy, na wysokiej nadbużańskiej skarpie znajduje się wieś Orchówek z sanktuarium Matki Bożej Pocieszenia, a na północy pozostałości siedziby Zamojskich w Różance, właścicieli dóbr włodawskich. W bliskiej okolicy można też obejrzeć ich myśliwski pałacyk w Adampolu.

Synagoga

W zespole synagogałnym we Włodawie dziś mieści się muzeum. W barokowej synagodze z XVIII w. można zobaczyć kolekcję judaików, pokój żydowskiego nauczyciela zwanego małamedem. **Mała Synagoga** (XVIII w.) służyła wspólnocie żydowskiej jako dodatkowa bóżnica, a głównie jako miejsce studiów talmudycznych. Zachowały się malowidła z lat 30. XX w. oraz drewniane obramowania szafek na księgi talmudyczne. Obecnie znajduje się tutaj ekspozycja związana z historią i kulturą ludową regionu. **Dom Pokahalny** z 1928 r. pełnił funkcję administracyjną gminy żydowskiej oraz biblioteki.

Kościół pw. św. Ludwika

Wspaniała barokowa świątynia wzniesiona w latach 1739-1780 wg projektu Pawła Fontany, z fundacji Pocięjów, Flemingów i Czartoryskich. Wnętrze kościoła zdobi późnobarokowa polichromia z XVII w. wykonana techniką *al fresco*. Obok kościoła znajduje się zabytkowy klasztor oo. Paulinów. Pod kościołem krypty grzebalne zakonników, inicjatora budowy kościoła i klasztoru L.K. Pocięja oraz ostatnich właścicieli miasta - Zamojskich.

Cerkiew prawosławna pw. Narodzenia Najświętszej Marii Panny

W obecnej formie przebudowana od podstaw (na miejscu poprzedniej greckokatolickiej) w latach 1893-1895 w stylu bizantyjsko-klasycystycznym. Orientowana na wschód, centralna na planie krzyża greckiego. W wyposażeniu cerkwi ikony z XVII i XVIII w., ikonostas z 1843 r. oraz klasycystyczna polichromia z końca XIX w.

CYCÓW

W centralnej części wsi znajduje się dawna murowana cerkiew unicka pw. św. Michała Archanioła zbudowana w latach 1860-1870, od 1875 roku cerkiew prawosławna, a od 1918 r. kościół rzymskokatolicki pw. św. Józefa (obecnie nieużytkowany). W jej pobliżu położony jest budynek dawnego zboru ewangelickiego (kircha). Był on siedzibą parafii ewangelicko-augsburskiej, która obejmowała wiernych z północnej Chełmszczyzny i południowego Podlasia. W miejscowości znajduje się dobrze zachowany cmentarz prawosławny.

ŚWIERSZCZÓW

Drewniany kościół pw. św. Bazylego zbudowano w 1795 roku na zrębach wcześniejszej świątyni, wspominanej na początku XVIII wieku jako Cerkiew Greckokatolicka pw. Podwyższenia Krzyża Świętego. Po likwidacji unii kościelnej w 1875 r. świątynię zamieniono na prawosławną pw. św. Bazylego Wielkiego. Jako kościół rzymskokatolicki służy wiernym od 1921. Na przykościelnym cmentarzu znajdziemy stare grobowce unickie i prawosławne.



Synagoga w Łęcznej
ul. Bożnicza 17, 21-010 Łęczna

Kościół pw. św. Marii Magdaleny
ul. Świętoduska 2, 21-010 Łęczna
tel.: 81/ 752 35 89
www.magdalena.leczna.pl



Cerkiew pw. św. Mikołaja
Dratów, 21-075 Ludwin
tel. 81/ 747 74 38
www.lublin.cerkiew.pl

Muzeum – Zespół Synagogałny we Włodawie
ul. Czerwonego Krzyża 7, 22-200 Włodawa
tel. 82/ 572 21 78
www.muzeumwlodawa.pl



Kościół pw. św. Ludwika
ul. Klasztorna 7, 22-200 Włodawa
tel. 82/ 572 13 66
www.wlodawa.paulini.pl

Cerkiew prawosławna pw. Narodzenia Najświętszej Marii Panny
ul. Kościelna 11a, 22-200 Włodawa
tel. 82/ 572 21 78
www.cerkiew.wlodawa.pl

Kultura ludowa

W Łęcznej, Włodawie oraz niektórych wsiach możemy jeszcze zobaczyć elementy autentycznej zabudowy wiejskiej i małowieszczej, charakterystycznej dla Polesia, a w Świerszczowie, Wytyczynie, Wereszczynie, Holi urokliwe drewniane świątynie. Z krajobrazu znikają jednak, popularne niegdyś wiatraki, studzienne żurawie. Warto zatem zajrzeć do małych prywatnych skan-

senów, obejrzeć wystawę etnograficzną w muzeum Poleskiego Parku Narodowego oraz muzeum we Włodawie. Podczas imprez folklorystycznych spotkamy się jeszcze z regionalnymi strojami, twórczością ludową i rzemiosłem. Znani współcześni artyści ludowi to m.in. rzeźbiarze Bolesław Parasion, Roman Śledź, Marian Łuczyński z okolic Łęcznej oraz artyści skupieni w Sto-

warzyszeniu Twórców Kultury Nadbużańskiej im. J. Kalinowskiego we Włodawie. Latem w Woli Uhruskiej odbywa się Międzynarodowy Plener „Kresy 92”. Grupy zorganizowane zapraszamy na ciekawe zajęcia do Domu Tradycji Ludowej w Starej Wsi oraz Majątku Rutka w Puchaczowie.

Muzeum Kultury Materialnej Chełmszczyzny i Podlasia w Holi

Niewielki skansen w Holi to miejsce urzekające ciszą i spokojem, gdzie można obejrzeć drewniane zabudowania mieszkalne oraz gospodarskie charakterystyczne dla regionu Polesia na początku XX wieku: chałupa, stodoła, wiatrak, kuźnia. Obok skansenu znajduje się drewniana cerkiew z 1702 roku oraz cmentarz prawosławny, założony XVIII/XIX w. Co roku w lipcu odbywa się tutaj Jarmark Holeński.

Zagroda Poleska w Kołaczach

Zrekonstruowane zabytki XIX-wiecznej ludowej architektury Polesia: stodoła, dwa spichlerze, kurnik, chałupa pokryta strzechą, wiatrak, studnia z żurawiem. W zagrodzie obejrzymy także dawne sprzęty gospodarstwa wiejskiego.

Ośrodek Dydaktyczno – Muzealny w Starym Załuczu

W dwóch salach muzeum Poleskiego Parku Narodowego zrekonstruowano wnętrze chaty poleskiej. Ciekawe eksponaty znajdują się również w wiacie przed muzeum, m.in. maszyny i narzędzia rolnicze, wykonany z jednego pnia sosny ogromny pojemnik do przechowywania zboża, wyposażenie warsztatów rzemieślniczych.

Muzeum - Zespół Synagogałny we Włodawie

Dział etnograficzny muzeum posiada w swoich zbiorach 1500 muzealiów. Na szczególną uwagę zasługują kolekcje tkactwa (w tym stroju włodawskiego i nadbużańskiego) i rybotówstwa z terenu Pojezierza oraz zbiory współczesnej sztuki ludowej. Prace lokalnych artystów można kupić w Punkcie informacji turystycznej we Włodawie przy ul. Rynek 4.

Dom Tradycji Ludowej w Starej Wsi

Grupy zorganizowane mogą wziąć tutaj udział w ciekawych warsztatach dotyczących historii, tradycji i kultury polskiej wsi. Podczas zajęć poznajemy życie codzienne mieszkańców wsi z przełomu XIX/XX w., wykonujemy prace plastyczne. W ofercie znajduje się m.in. lepienie pierogów, pranie w balii na tarze, warsztat garncarski, pszczelarstwo, wikliniarstwo, malarstwo, papieroplastyka.

Majątek Rutka w Puchaczowie

Wyjątkowe gospodarstwo, gdzie można obejrzeć zwierzęta polskich ras zachowawczych, objętych programem ochrony zasobów genetycznych (koniki polskie, bydło białogrzebiete, owce wrzosówki i Uhruskie, gęsi biłgorajskie). Gospodarstwo zaprasza grupy i turystów indywidualnych na imprezy cykliczne z pokazami: święto dojenia krowy (czerwiec), pokazy strzyżenia owiec (wrzesień), święto pieczenia gęsi (listopad).



Chałupa w Holi – przykład architektury drewnianej Polesia.
Fot. B. Cieślińska



Strój ludowy z okolic Łęcznej (krzczonowski).
Fot. Ł. Borowiec



Muzeum - Zespół Synagogałny we Włodawie
ul. Czerwonego Krzyża 7
22-200 Włodawa
www.muzeumwlodawa.pl

Dom Tradycji Ludowej
Stara Wieś 62, 21-010 Łęczna
tel. 508 839 175
www.domtradycjiludowej.pl

Majątek Rutka
ul. Wesoła 42, 21-013 Puchaczów
tel. 81 75 75 775, 602 555 316
www.majatekrutka.eu



Muzeum Kultury Materialnej Chełmszczyzny i Podlasia w Holi
Hola 1, 22-244 Stary Brus
tel. 82/560 76 35
hola.skansen@gmail.com



Zagroda Poleska w Kołaczach
Towarzystwo Popularyzacji Piękna Polesia
Kołacze 120, 22-244 Stary Brus
tel. 601 168 939, 662 162 910
www.tppp.oic.lublin.pl



Poleski Park Narodowy
Ośrodek Dydaktyczno-Muzealny
Stare Załucze 8, 22-234 Urszulini
tel.: 82/ 571 31 99

Kameralne zakątki

Na Pojezierzu Łęczyńsko-Włodawskim nie brakuje miejsc urzekających swym pięknem i kameralnością, w których historia przeplata się z tajemnicą i legendą. Istniejące do dziś pozostałości grodzisk m.in. w Klarowie, Andrzejowie, które prawdopodobnie wchodziły w skład grodów czerwieńskich świadczą o tym, że tereny te były zamieszkałe od daw-

na. Z późniejszych wieków pochodzą siedziby rodów magnackich i szlacheckich, z których część dostępna jest dla zwiedzających. Magiczne miejsca przenoszą nas w romantyczną podróż śladami wielkich postaci, historycznych wydarzeń i ludzkich dramatów. Tutaj swoich przyjaciół i towarzyszy broni odwiedzał król Jan III Sobieski, miłość

swojego życia znalazł Tadeusz Kościuszko, a jedno z młodzieńczych wakacji spędziła Marysia Skłodowska. Dziś miejsca te stanowią atrakcję dla poszukiwaczy przygód i tajemnic, okazję do wspólnego odkrywania zagadek historii oraz poddania się nostalgicznemu urokowi i czarowi Polesia.

Z historii pogranicza

Położony na pograniczu teren Pojezierza Łęczyńsko-Włodawskiego przez wieki był areną różnego rodzaju działań wojennych. Dziś o wydarzeniach tych przypominają miejsca pamięci, cmentarze wojenne i żołnierskie mogiły znajdujące się w wielu lasach oraz na cmentarzach naszych wsi i miasteczek. Pochodzą one głównie z okresu po-

wstania styczniowego oraz obydwu wojen światowych. Koniec II wojny światowej nie zakończył walk na tym terenie. Powstają konspiracyjne grupy zbrojne walczące o wolność Polski z władzą ludową i wojskami radzieckimi oraz z Ukraińską Armią Powstańczą. Nasilają się konflikty na tle narodowościowym. W latach 1945-1948 roku na obszarze

całego regionu zostaje przeprowadzona akcja „Wisła”. Wysiedlono wówczas całą miejscową ludność ukraińską na teren Związku Radzieckiego. W 1951 r. w Zbereżu koto Włodawy zostaje zlikwidowana najdłużej walcząca grupa bojowa podziemia antykomunistycznego pod dowództwem Edwarda Taraszkiewicza ps. „Żelazny”.



Malownicze ruiny zamku w Zawieprzycach. Fot. M. Kolary-Woźniak



Pałac Sonnenbergów w Kijanach. Fot. A. Łazuga



Warsztaty historyczne załogi Słowiańskiego Grodu. Fot. A. Koziara

Zawieprzyce

Wieś nad Wieprzem z ruinami XVII w. pałacu Atanazego Miączyńskiego, przyjaciela króla Jana III Sobieskiego. Na wysokiej skarpie oprócz ruin zamku oraz barokowej kaplicy zachowały się: kopicz z figurą zwieńczoną żelaznym krzyżem, oficyna, brama wjazdowa, lamus, w którym znajduje się siedziba Chorągwi Zamku w Zawieprzycach i ekspozycja muzealna oraz ruiny oranżerii. Z miejscem związana jest mroczna legenda o przywiezionej spod Wiednia greckiej brance Teofanii, która za odrzucenie zalotów właściciela zamku została zamurowana w zamkowych murach. Na terenie wzgórza organizowane są historyczne gry terenowe dla grup zorganizowanych.

Kijany

Kijany to miejsce obfitujące w ciekawe atrakcje: sanktuarium Matki Bożej Kijańskiej, stanowiące wotum wdzięczności A. Miączyńskiego za szczęśliwy powrót z wyprawy wiedeńskiej, cmentarz parafialny z grobowcem rodziny Skłodowskich, bliskich krewnych słynnej noblistki, którzy na przełomie XIX i XX w. zarządzali majątkiem w Zawieprzycach, a także symboliczny pomnik jednego z przywódców antykomunistycznego podziemia na Lubelszczyźnie kpt. Zdzisława Brońskiego ps. „Uskok”, który zginął w okolicy. Nad rzeką Wieprz znajduje się otoczony starym parkiem zabytkowy pałac Sonnenbergów z końca XIX w.

Wólka Bielecka

Słowiański Gród w Wólce Bieleckiej to rekonstrukcja wczesnośredniowiecznego grodziska z pobliskiego Klarowa. Wkraczając na teren obiektu przenosimy się w odległe czasy naszych przodków. Ciekawe pokazy oraz gry i zabawy historyczne to atrakcje, którym nie oprze się żadne dziecko. Załoga grodu cyklicznie organizuje interesujące „Spotkania z Żywą Historią”, w których chętnie biorą udział turyści indywidualni oraz wycieczki szkolne z całej Lubelszczyzny.

Sosnowica

www.sosnowica.pl

Otoczona gęstymi lasami i malowniczymi stawami Sosnowica to wyjątkowo romantyczne miejsce. Nic dziwnego, że to tutaj Ludwika Sosnowska skradła serce Tadeusza Kościuszki, który w młodości pracował jako nauczyciel na dworze jej ojca. Choć ich miłość nie znalazła szczęśliwego końca, do dziś możemy tu obejrzeć otoczoną parkiem oficynę, gdzie mieszkał Tadeusz oraz symbol ich miłości - splecione niegdyś drzewa: dąb i sosnę. W miejscowości znajduje się zabytkowy kościół i cerkiew.

Nadrybie

Przy szkole w Nadrybiu można obejrzeć kamienny grobowiec z przełomu IV i III tysiąclecia p.n.e., znaleziony na polu przez jednego z mieszkańców w 1999 r. Szkoła pielęgnuje również pamięć i legendę o swoich patronach - mieszkających w pobliżu Janie i Kazimierzu Bogdanowiczach, ściśle związanych z historią powstania styczniowego na Lubelszczyźnie.

 **Zespół pałacowo-parkowy w Zawieprzycach**
tel. 502 056 124
www.suchekomnaty.pl

 **Słowiański Gród**
Wólka Bielecka 7,
21-020 Milejów
tel. 81/7571261, 693191808
www.slowianskiograd.pl

 **Dworek Kościuszki**
ul. Hetmańska 6,
21-230 Sosnowica
tel. 662 268 619
www.dworekkosciuszki.pl

 **Szkoła Podstawowa im. Jana i Kazimierza Bogdanowiczów w Nadrybiu**
Nadrybie-Dwór 88,
21-013 Puchaczów
www.spnadrybie.edupage.org

Lipniak

W położonej wśród poleskich bagien maleńkiej wsi Lipniak w okresie VI 1863 - III 1864 znajdował się jeden z największych w tej okolicy obozów powstańców styczniowych pod dowództwem płk Karola Krysińskiego. W walkę z caratem aktywnie włączyły się również okoliczne ziemianstwo. O losach powstańców i obozu możemy dowiedzieć się wędrując znajdującą się tu ścieżką przyrodniczo - historyczną Poleskiego Parku Narodowego „Obóz Powstańczy”.

Cyców

Miejsce bitwy polsko - bolszewickiej w roku 1920, w której idące na Lublin i Warszawę siły bolszewickie po ciężkich walkach zostały odparte dzięki szarży 7 Pułku Ułanów Lubelskich. Bohaterowie bitwy pod Cycowem zostali pochowani na miejscowym cmentarzu wojennym. W centrum Cycowa znajduje się pomnik poświęcony ich pamięci. Miejscowość Cyców, z datą 16 sierpnia 1920 znalazła się na płycie Grobu Nieznanego Żołnierza w Warszawie. W miejscowej szkole utworzono Izbę Tradycji 7 Pułku Ułanów Lubelskich.

Wytyczno

Miejscowość, gdzie 01.10.1939 r. miała miejsce największa w tym rejonie bitwa wycofującego się Korpusu Ochrony Pogranicza pod dowództwem gen. W. Orlika-Rückemanna z jednostkami Armii Czerwonej. Wobec beznadziejnej sytuacji bojowej zdecydowano, że żołnierze zaprzestaną walki i spróbują oderwać się od nieprzyjaciela, kierując się w lasy koło Sosnowicy, gdzie nastąpi rozwiązanie wojsk KOP-u oraz rozproszenie pododdziałów. We wsi znajduje się pomnik i symboliczne groby żołnierzy, których szczątki spoczywają na cmentarzu we Włodawie.


Sobibór

Wśród sobiborskich lasów i bagien czasie II wojny światowej znajdował się obóz zagłady. Obóz, podobnie jak w Treblince i Bełżcu powstał w ramach akcji „Reinhardt” - ostatecznego rozwiązania kwestii żydowskiej. W latach 1942-1943 w komorach gazowych życie straciło tutaj ok. 180 tys. osób, głównie Żydów pochodzących z obszarów przedwojennej Polski, Holandii, Czech, Słowacji, Austrii, Rzeszy Niemieckiej, Francji, ZSRR. Do obozu trafiali także Polacy i jeńcy radzieccy. Dnia 14.10.1943 r. w obozie wybuchł bunt, a ok. 300 więźniom udało się zbiec. Na podstawie ich wspomnień nakręcono film pt. „Ucieczka z Sobiboru”. Mieści się tutaj Muzeum Byłego Obozu Zagłady w Sobiborze (obecnie w trakcie przebudowy).

Kijany

Na cmentarzu w Kijanach znajduje się symboliczny pomnik jednego z przywódców antykomunistycznego podziemia na Lubelszczyźnie kpt. Zdzisława Brońskiego ps. „Uskok”. Dowodził małymi patrolami, dla wykonania większych akcji ogłaszał koncentrację kilku oddziałów, które później rozpraszaly się w terenie. 21.05.1949 r. jedną z jego kryjówek - bunkier w stodole Lisowskich w Dąbrówce k. Łęcznej (obecnie Nowogród), otoczyła grupa operacyjna MO, UBP i KBW. W akcie desperacji, wiedząc że będzie schwytany, popełnił samobójstwo. Zginął od wybuchu granatu. Miejsce jego pochówku do dziś pozostaje nieznanne.

 **Muzeum Byłego Obozu Zagłady w Sobiborze**
Oddział Państwowego Muzeum na Majdanku
Stacja Kolejowa Sobibór 1, 22-200 Włodawa
tel. 82/ 571 98 67
www.sobibor-memorial.eu

 **Izba Tradycji 7 Pułku Ułanów Lubelskich**
Zespół Szkół im. 7 Pułku Ułanów Lubelskich
ul. Chelmska 44, 21-070 Cyców
tel. 82/ 567 70 09
www.zs-cycow.pl



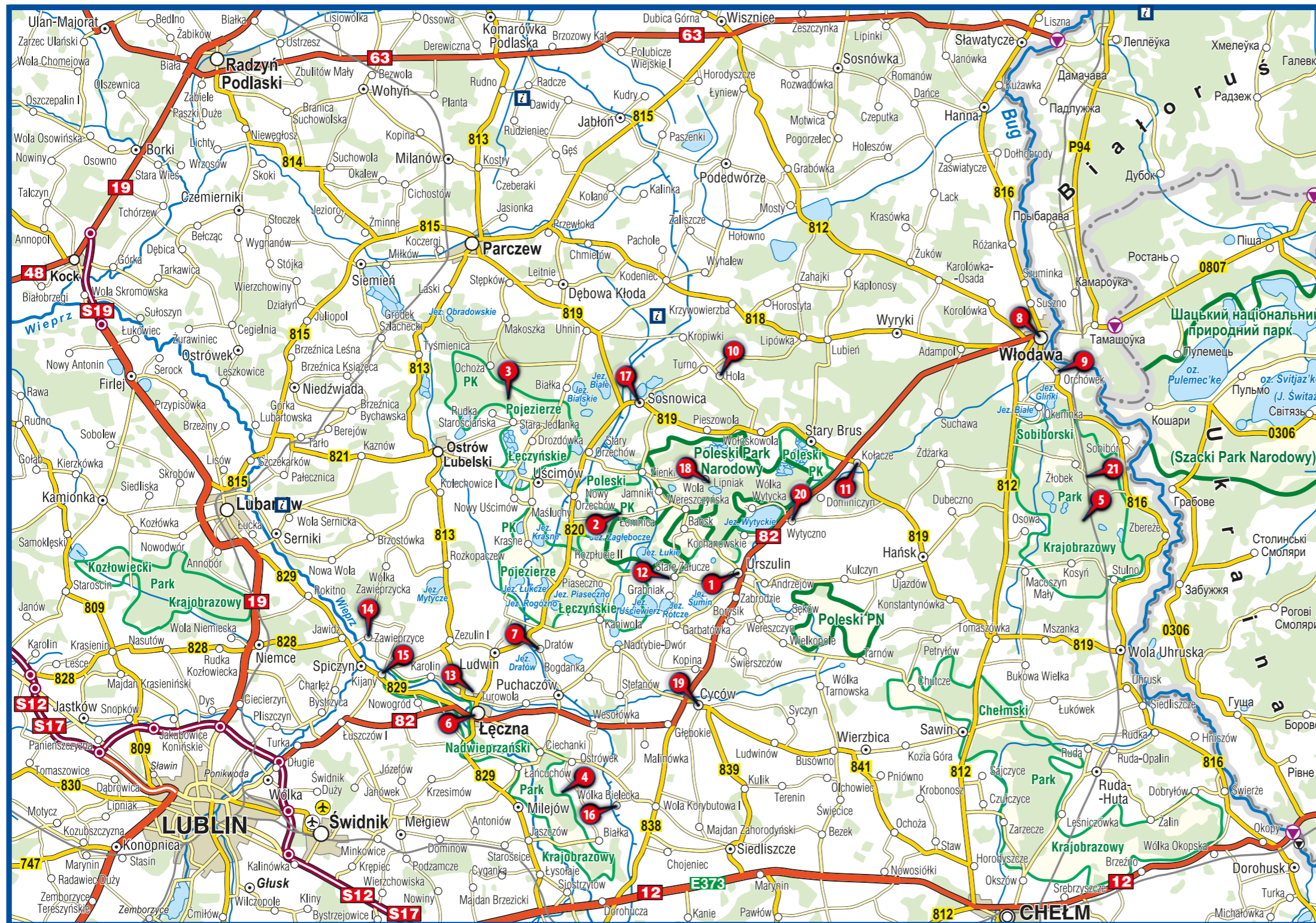
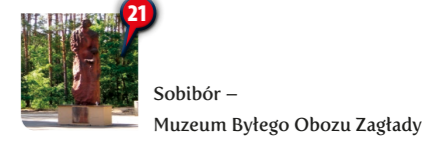
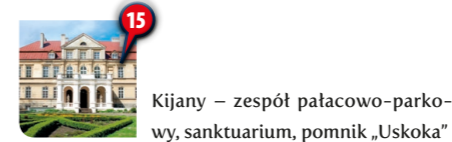
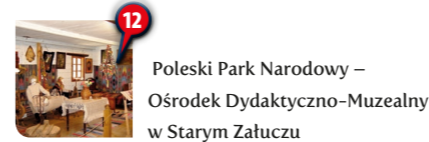
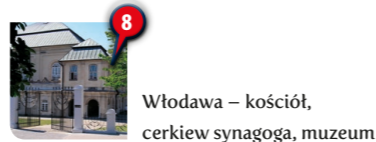
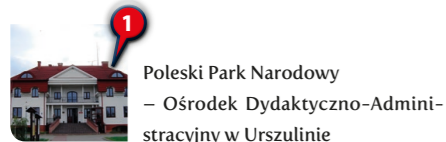
Ekspozycja historyczna w Izbie Tradycji w Cycowie. Fot. P. Enskajt



Symboliczny grób i pomnik „Uskoka” w Kijanach. Fot. B. Cieślińska



Symboliczne mogiły bohaterów bitwy pod Wytycznem. Fot. B. Cieślińska



I Informacja turystyczna

Łęczna
Lokalne Centrum Informacji Turystycznej**
Starostwo Powiatowe w Łęcznej
al. Jana Pawła II 95B, 21-010 Łęczna
tel. 81/531 52 02
www.turystyka-pojezierze.pl

Włodawa
Punkt Informacji Turystycznej*
ul. Partyzantów 25, 22-200 Włodawa
tel. 82/ 571 70 73
www.mosir.wlodawa.eu

Punkt Informacji Turystycznej
Rynek 4, 22-200 Włodawa
tel. 82/572 20 69
www.napolesie.pl

Urszulin
Punkt Informacji Turystycznej*
Poleski Park Narodowy
ul. Lubelska 3a, 22-234 Urszulin
tel. 82/ 571 30 71
www.poleskipn.pl

Sosnowica
Centrum Turystyczne w Sosnowicy*
Urząd Gminy Sosnowica
ul. Spokojna 10, 21-230 Sosnowica
tel. 82/ 591 21 52, 82/ 591 21 45
www.sosnowica-turystyka.pl

Aktywny wypoczynek

Pojezierze to idealne miejsce do uprawiania aktywnego wypoczynku. Łagodne ukształtowanie powierzchni, liczne jeziora i rzeki sprawiają, że możesz powędkować, pojeździć na rowerze, kajaku lub konno, nawet jeśli nie jesteś w szczytowej kondycji fizycznej. Na Pojezierzu najważniejsza jest przyjemność czerpana z wypoczynku. Swo-

bodna atmosfera zachęca do odkrywania wraz z bliskimi nowych pasji - nauki nurkowania, żeglarstwa, lotów na paralotni. Wypocznikowi na świeżym powietrzu sprzyja fakt, iż usłonecznienie rzeczywiście, czyli liczba godzin z odkrytą tarczą słoneczną, osiąga na tym terenie wartości najwyższe w Polsce. Liczne atrakcje, zloka-

lizowane w bliskiej odległości od siebie motywują do odkrywczych spotkań z przyrodą, historią i kulturą Polesia. Wspólne wycieczki to nie tylko ciekawy sposób spędzenia wolnego czasu, ale również budowania bliskich relacji z rodziną, przyjaciółmi. Tutaj przyjeżdża się po to, by „pobyć” z ludźmi, którzy są dla nas ważni.



Jezioro Białe – doskonałe do uprawiania ekstremalnych sportów wodnych.
Fot. D. Jacewski

JEZIORA WRAŻEŃ

Osobliwością Pojezierza jest ponad 60 jezior, których wiek szacuje się na ok. 11 000 lat! Różnią się one pod względem kształtu, powierzchni, głębokości, a ich pochodzenie nie jest do końca wyjaśnione. Są one jedynym w Polsce zgrupowaniem jezior położonym poza zasięgiem ostatniego zlodowacenia, a powstanie części z nich przypisuje się zjawiskom krasowym. Największym jest jez. Uściwierz o powierzchni 284,2 ha, natomiast najgłębszym jest jez. Piaseczno (ok. 39 m). Są to zbiorniki bardzo malowniczo położone, stosunkowo niewielkie i czyste, dające wiele możliwości relaksu: plażowanie, pływanie, nauka żeglarstwa, nurkowania, wędkarstwo, a wieczorami podziwianie malowniczych zachodów słońca czy wspólne ognisko ze znajomymi. Nad jeziorami znajdują się hotele ze SPA, sezonowe ośrodki wypoczynkowe, pensjonaty, wypożyczalnie sprzętu wodnego i rowerów, a w okolicy przytulne gospodarstwa agroturystyczne.



WĘDKOWANIE

Ośrodek Sportów Wędkarskich – Jezioro Rogóźno
Rogóźno, 21-075 Ludwin
tel. 81/ 757 04 48
www.j.rogozno.pzw.org.pl

Gospodarstwo Rolno-Rybackie – Jezioro Krasne
Krasne 186, 21-109 Uściwów
tel. 601 258 148
www.jeziorokrasne.pl

„DODO” – Jezioro Skomelno (Skomielno)
ul. Smolna 1, Lublin
tel. 81 44 10 120, 695 74 16 81

Ośrodek Wypoczynkowy Zagłębcze – Jezioro Zagłębcze
Lejno, 21-230 Sosnowica
tel. 603 797 162, 885 119 981
www.zaglebcze.pl

Gospodarstwo Rolno Rybackie – Jezioro Łukcze
Rozpłucie II/16, 21-075 Ludwin
tel. 504 650 832
www.jeziorolukcze.pl

Stawy w Pieszowoli
tel. 82/ 571 30 71
www.poleskipn.pl



AKTYWNY WYPOCZYNEK

Octopus – Klub Nurkowy Stowarzyszenia Raflowego
Jezioro Piaseczno
tel. 501 061 899
www.octopus.vip-net.pl

Szkoła nurkowa Dive Service
Jezioro Piaseczno
tel. 665 717 048
www.diveservice.pl

Szkoła Nurkowania „Diving Homer”
Jezioro Piaseczno i Jezioro Zagłębcze
tel. 502 115 017
www.diving.homer.com.pl

Szkoła Nurkowania i Baza Nurkowa Profundal
Jezioro Piaseczno
tel. 506 040 999
www.profundal.pl

Stowarzyszenie Klub Żeglarski „WEGA”
Jezioro Białe
tel. 608 366 317

Ninja Paintball
Jezioro Piaseczno/ Jezioro Białe
tel. 501 695 789
www.paintballninja.pl

Park linowy, małe zoo
Ciechanki 1, 21-113 Puchaczów
tel. 603 816 700

Park linowy – Jezioro Białe
tel. 602 664 598

Park linowy, obóz indiański
Ośrodek Wypoczynkowy Leśna Ryba
Stara Jedlanka 23, 21-109 Uściwów
tel. 81/ 852 32 02, 533 130 328
www.lesnaryba.pl



WYPOŻYCZALNIE ROWERÓW Miejski Ośrodek Sportu i Rekreacji
ul. Szkolna 4, 22-200 Włodawa
tel. 82/ 572 25 84
www.mosir.wlodawa.eu

Poleski Park Narodowy
ul. Lubelska 3a, 22-234 Urszulin
tel. 82/ 571 30 71
www.poleskipn.pl

Ośrodek Rekreacyjny w Jaszczowie
Jaszczów 24, 21-020 Milejów
tel. 518 857 667
www.nadwieprzem.org



TURYSTYKA KONNA

Stajnia „Lansada”
Wólka Cycowska 9, 21-070 Cyców
tel. 505 074 701

Ośrodek Jeździecki „Marsyienka”
Spiczyn 101 B, 21-077 Spiczyn
tel. 606 947 616, 606 852 308
www.osrodek-marsyienka.pl

Stadnina koni „Hacjenda”
Krasne 28a, 21-109 Uściwów
tel. 603 854 305
www.stadnina-hacjenda.pl

Ośrodek Jeździecko-Hodowlany „Żurawiejka”
Bukowa Mała 45, 22-107 Sawin
tel. 889 609 260
www.zurawiejka-huculy.gogler.pl

Stajnia Rajdowa „Geronimo”
Majdan Stuleński 27, 22-230 Wola Uhruska
tel. 661 602 157
www.stajnia-geronimo.pl

Ośrodek Jeździecki „Bachus”
Bachus 31, 22-107 Sawin
tel. 784 541 394
www.sjbachus.eu.interiowo.pl

Jezioro Białe (pow. 106 ha, gł. 33,6 m)

To najpopularniejsze na Pojezierzu jezioro znajduje się w miejscowości Okuninka k. Włodawy. Oferuje turystom podświetlone moło sięgające 50 m w głąb jeziora. Wzdłuż plaży ciągnie się ponad kilometrowa promenada. Dookoła usytuowanych jest ponad 30 ośrodków wypoczynkowych, hotele, restauracje, kawiarnie, dyskoteki, wypożyczalnie sprzętu wodnego, rowerów kartingowych, kładoń, kino letnie, boiska do gier i zabaw, camping, pola namiotowe oraz zakłady gastronomiczne, a także park linowy i ścieżka rowerowa. Więcej informacji: www.okuninka.pl www.wczasynadbialym.pl

Jezioro Piaseczno (pow. 84,7 ha, gł. 38,8 m)

Otoczone lasem kameralne jezioro zapewnia wiele atrakcji dla wypoczywających. Turysty mają tu do dyspozycji ośrodek wypoczynkowy (www.resortpiaseczno.pl), plażę, moło, wypożyczalnię sprzętu wodnego, bazy nurkowe, a także bazę żeglarską z domkami campingowymi. W okolicy jeziora można zagrać w paintball, polatać na paralotni, pojeździć rowerem po ścieżce rowerowej.

Jezioro Łukcze (pow. 56,5 ha, gł. 8,9 m)

Przy piaszczystej plaży nad jeziorem znajdują się dwa ośrodki wypoczynkowe (www.lukcze.pl, www.owraczek.pl), oferujące miejsca noclegowe w domkach campingowych, boiska sportowe, bazę gastronomiczną oraz wypożyczalnię sprzętu wodnego.

Jezioro Krasne (pow. 75,9 ha, gł. 33 m)

Doskonale zarówno do kąpieli, jak i do wędkowania. Nad jeziorem zlokalizowane są dwa ośrodki wypoczynkowe (www.krasne.com.pl, www.zajazd-rubin.pl), posiadające boiska, wypożyczalnię sprzętu rekreacyjno-sportowego, przystań żeglarską raz punkty gastronomiczne.

Jezioro Rogóźno (pow. 57,1 ha, gł. 25,4 m)

Jezioro to łowisko specjalne Polskiego Związku Wędkarskiego, rzadkiego typu leszczowo-sielawowego. Nad jeziorem znajduje się Baza Wędkarska PZW z domkami campingowymi, barem, niewielką plażą, pomostem i placem zabaw dla dzieci. W zgodnej opinii wędkarzy stanowi jeden z najatrakcyjniejszych akwenów w tej części Polski.

Jezioro Zagłębcze (pow. 59 ha., gł. 25 m)

Jezioro znajduje się w otulinie Poleskiego Parku Narodowego. Przy jeziorze zlokalizowany jest ośrodek wypoczynkowy (www.wwww.zaglebcze.pl) posiadający wypożyczalnię sprzętu rekreacyjnego. W otoczeniu obiektu znajdują się liczne punkty gastronomiczne, dyskoteki.

Jezioro Białskie (pow. 31,7 ha, gł. 18,2 m)

Niewielkie jezioro w Białce k. Parczewa, lubiane przez osoby szukające odpoczynku i rekreacji. Nad brzegiem jeziora znajduje się Hotel i Spa Polesie*** (www.hotelpolesie.pl) z kręgielnią oraz kilka ośrodków wypoczynkowych, wypożyczalnia sprzętu rekreacyjnego.

Jezioro Gumienek (pow. 8,1 ha, gł. 7,8 m)

Kameralne jezioro w miejscowości Jedlanka Stara. Nad jeziorem ośrodek wypoczynkowy (www.lesnaryba.pl) z obozem indiańskim i parkiem linowym.

Jezioro Rotcze (pow. 42,7 ha, gł. 4,3 m)

Znajduje się w kompleksie jezior uściwierskich (Obszar Natura 2000). Nad jeziorem znajduje się kąpielisko, niewielki ośrodek wypoczynkowy (www.grabniak.pl) z polem namiotowym i wypożyczalnią sprzętu wodnego oraz infrastruktura turystyczna: pomosty w tym jeden cumowniczy ze ślipem do wodowania łodzi, zadaszenia turystyczne, miejsce na ognisko, ławki, oświetlenie, parkingi. Punkty gastronomiczne. Jezioro stanowi łowisko wędkarskie.

Jezioro Wytyckie (pow. 487 ha, gł. 5,5 m)

Obecnie dużych rozmiarów zbiornik retencyjny w systemie kanału Wieprz-Krzna. Stanowi raj dla miłośników obserwacji ptactwa wodnego oraz wędkarzy. Nad jeziorem znajdują się: pomosty w tym jeden cumowniczy ze ślipem do wodowania łodzi, zadaszenie turystyczne, wieża widokowa, miejsce na ognisko, parkingi. Na jeziorze wyznaczono szlak kajakowy „Je-

zioro Wytyckie”. Szlak rozpoczyna się w osadzie Kochanowskie, gdzie znajduje się przystań i pole namiotowe.

Jezioro Sumin (pow. 91,5 ha, gł. 6 m)

Łowisko wędkarskie. Nad jeziorem znajduje się małe kąpielisko oraz infrastruktura turystyczna: 2 pomosty w tym jeden cumowniczy ze ślipem do wodowania łodzi, zadaszenia turystyczne, wieża widokowa, miejsce na ognisko, ławki, oświetlenie, parkingi.



Park linowy w Jedlance – atrakcja dla dzieci i dorosłych.
Fot. arch. ośrodka wypoczynkowego Leśna Ryba



Pobyt na Pojezierzu to okazja do wędkowania na większości jezior i rzek (łowiska specjalne i PZW).
Fot. D. Jacewski



Na szlaku Green Velo.
Fot. D. Jacewski



Splyw kajakowy rzeką Bug.
Fot. www.kajakowaprzygoda.pl



Przejażdżka konna w okolicach Cycowa.
Fot. A. Neczaj-Raczyńska, www.RaczynscyFotografie.pl

TURYSTYKA KONNA

Równinny teren Pojezierza Łęczyńskiego-Włodawskiego idealnie nadaje się do uprawiania turystyki konnej. Dla miłośników jeździectwa wytyczono liczący ok. 280 km Poleski Szlak Konny (pomarańczowy). Prywatne stadniny i gospodarstwa agroturystyczne oferują naukę jazdy, przejażdżki rekreacyjne, rajdy terenowe i zajęcia hipoterapii. Trasa biegnie od Poleskiego Parku Narodowego, przez parki krajobrazowe i rezerваты w okolicach Włodawy i Chetma.

TURYSTYKA ROWEROWA

Łagodne ukształtowanie Równiny Łęczyńsko-Włodawskiej oraz bliskie odległości pomiędzy atrakcjami turystycznymi sprzyjają odkrywaniu czaru Polesia na dwóch kółkach. Wzdłuż Bugu przebiega fragment Wschodniego Szlaku Rowerowego - Green Velo. Tras lokalnych jest wiele, a główne wojewódzkie szlaki przez Pojezierze to: Nadbużański Szlak Rowerowy i Lublin - Wola Uhruska.

SPŁYWY KAJAKOWE

Kajakami można pływać po jeziorach Pojezierza, ale prawdziwe wyzwanie dla kajakarzy stanowią rzeki Wieprz, Bug oraz ich dopływy. Wyprawa Bugiem, który stanowi granicę Polski i UE z Ukrainą i Białorusią z pewnością dostarczy wielu niezapomnianych wrażeń. Dużą popularnością cieszą się również spływy tzw. łęczyńskim przełomem Wieprza, zaliczanym do najpiękniejszych krajobrazowo zakątków Lubelszczyzny. Spływy organizowane są na trasach liczących od kilku do kilkudziesięciu kilometrów.

☞ Wschodni Szlak Rowerowy Green Velo

Trasa łącząca 5 województw: lubelskie, podkarpackie, podlaskie, świętokrzyskie i warmińsko-mazurskie. Na terenie woj. lubelskiego ma ok. 350 km i przebiega od granicy z woj. podlaskim (przeprawa przez Bug w miejscowości Gnojno) przez Terespol, Sławatycze, Włodawę, Wolę Uhruską, Chetm, Krasnystaw, Szczepczyszyn, Zwierzyniec, Józefów do granicy w woj. podkarpackim.

☞ Nadbużański Szlak Rowerowy (czerwon, 288 km)

Szlak wielokulturowy wiodący wzdłuż granicznego Bugu. Janów Podlaski - Terespol - Lebedzew - Kostomłoty - Kodeń - Jabłeczna - Sławatycze - Hanna - Dothobrody - Różanka - Włodawa - Okuninka - Sobibór Stacja - Wola Uhruska - Dorohusk - Dubienka - Gródek - Hrubieszów



SPŁYWY BUGIEM
Centrum Turystyki Aktywnej „Kajaki 4U”
ul. Przemysłowa 3, 22-200 Włodawa
tel. 505 514 813
www.kajakiempobugu.pl

Miejski Ośrodek Sportu i Rekreacji
ul. Szkolna 4, 22-200 Włodawa
tel. 82/ 572 25 84
www.mosir.wlodawa.eu

Gminny Ośrodek Sportu i Rekreacji
ul. Sportowa 1, 22-230 Wola Uhruska
tel. 82/ 591 50 69

Aktywny Wypoczynek – Marek Pomietło
ul. Rynek 22 lok. 1, 21-515 Sławatycze
tel. 606 972 793
www.kajaki.nadbugiem.pl
www.kajakowaprzygoda.pl

☞ Szlak Lublin – Wola Uhruska (czerwon, 110 km)

Szlak umożliwia przejazd pomiędzy centralną i wschodnią granicą woj. lubelskiego i poznanie Pojezierza Łęczyńsko-Włodawskiego Lublin (rondo Berbeckiego) - Jakubowice Murowane - Pliszczyn - Bystrzyca - Zawieprzycze - Łęczna - Puchaczów - Nadrybie - Kaniwola - Grabów - Stare Żalucze - Urszulin - Zastawie - Wereszczyn - Wojciechów - Ujazdów - Hańsk-Macoszyn Mały - Kosyń - Stulno - Wola Uhruska (kąpielisko)

Gospodarstwo Agroturystyczne Ewa Guz
Łańcuchów 19 A, 21-020 Milejów
tel. 600 763 594
www.agroturystyka-ewaguz.nocowanie.pl

Mieczysław Omelczuk
ul. Pocięja 13, 22-211 Różanka
tel. 508 691 440, 533 464 400
www.kajaki.wlodawa.pl

Gospodarstwo Agroturystyczne Wojciech Łukaszuk
Kuzawka 84, 22-220 Hanna
tel. 503 870 155



SPŁYWY WIEPRZEM
Stowarzyszenie Turystyki Aktywnej „Nad Wieprzem”
Jaszczów 24, 21-020 Milejów
tel. 518 857 667
www.nadwieprzem.org

Wypożyczalnia kajaków ORYL
Szczekarków 38, 21-100 Lubartów
tel. 601 867 509
www.kajaki-lubartow.pl

Wypożyczalnia kajaków TOMI
Kolonja Wólka Rokicka 11, 21-100 Lubartów
tel. 697 446 554, 669 493 186
www.tomikajaki.pl

Wypożyczalnia sprzętu wodnego Radosław Dziurda
ul. Staszica 8, 20-081 Lublin
tel. 660 826 302, 602 520 166
www.kajaki.lublin.pl

TURYSTYKA PRZYRODNICZA

Pieszne poznanie atrakcji przyrodniczych Pojezierza ułatwiają liczne ścieżki edukacyjne, przygotowane przez Poleski Park Narodowy oraz nadleśnictwa. Są one dobrze oznakowane w terenie i wyposażone w infrastrukturę ułatwiającą zwiedzanie: parkingi, wiaty przystankowe z miejscem na ognisko, tablice informacyjne, kładki, pomosty, wieże widokowe. Poruszanie się po ścieżkach Poleskiego Parku Narodowego wymaga zakupu biletów (w ośrodkach parku). Warto odwiedzić też ścieżkę przyrodniczą „Nadrybie” wokół zalewu Nadrybskiego (2 km).

Ścieżki edukacyjne Poleskiego Parku Narodowego

☞ „Tropem przyrody” – 0,2 km
Znajduje się na terenie ogrodu dydaktycznego przy Ośrodku Dydaktyczno-Administracyjnym w Urszulinie i wyposażona jest w urządzenia edukacyjne dla dzieci poświęcone wybranym gatunkom zwierząt oraz atrakcjom przyrodniczym parku narodowego.

☞ „Żółwik” – 0,5 km

Na terenie Ośrodka Dydaktyczno-Muzealnego w Starym Żaluczu. Przeznaczona dla najmłodszych gości Parku. Przedstawia m.in. strukturę lasu, życie żółwia błotnego oraz niewielki Ośrodek Rehabilitacji Zwierząt. W oczku wodnym można zobaczyć żywe żółwie błotne. Na trasie umieszczono urządzenia służące edukacji przez zabawę.

☞ „Dąb Dominik” – 2,5-3,5 km

Początek koło wsi Łomnica, koniec w Jamnikach. Prowadzi przez różne typy lasów do będącego w ostatniej fazie zarastania jez. Moszne. Na torfowisku występują rzadkie rośliny borealne, np. wierzb lapańska i borówkolistna, brzoza niska, rosiczka okrągłolistna, modrzewnica zwyczajna i bagno zwyczajne. Fragment ścieżki (przystanki od 1 do 7) jest przystosowany do korzystania przez osoby niepełnosprawne ruchowo.

☞ „Perehod” – 5 km

Początek i koniec ścieżki we wsi Pieszowola, za parkiem podworskim. Prowadzi przez kompleks podworskich stawów. Ma charakter ornitologiczny - obserwację ptaków ułatwiają 2 wieże widokowe i schron.

☞ „Czahary” – 6,5 km

Ścieżka na terenie kompleksu Bagna Bubnów. Prezentuje głównie ekosystemy torfowiskowe i charakterystyczne dla torfowiska niskiego węglanowego gatunki roślin i zwierząt. Na odwiedzających czekają: wieże widokowe, zadaszania, platformy widokowe, miejsca postojowe. Drewniane kładki są dostępne dla osób niepełnosprawnych i rodzin z wózkami dziecięcymi. Przez kilka lat ścieżka będzie udostępniana bezpłatnie.

☞ „Sptawy” – 7,5 km

Początek i koniec w Starym Żaluczu, w pobliżu muzeum PPN. Prezentuje cenne zespoły leśne: borealną brzezinę bagienną oraz ols kępowo-dolinkowy, a także torfowisko przejściowe

i różne typy łąk otaczające jez. Łukie. Ostatni odcinek kładki oraz pomost widokowy na jeziorze są przystosowane do zwiedzania przez osoby niepełnosprawne.

☞ „Obóz powstańczy” – 4 km

Ścieżka przyrodniczo-historyczna, dająca turystom wyobrażenie o przebiegu powstania styczniowego w okolicy. Znajduje się w miejscowości Lipniak. Prezentuje różne zbiorowiska leśne. Prowadzi groblą, wzdłuż kompleksu łąk, obok okazałego żeremia bobrowego. Na trasie wieża widokowa.

☞ „Mietiułka” – 21 km

Ścieżka rowerowa. Początek we wsi Łowiszów k. Wytyczna. Przy trasie znajduje się pomnik żołnierzy KOP, torfowisko wysokie „Durne Bagno” z wieżą widokową. Ścieżka tworzy pętlę, przebiegając przez kompleks stawów w Pieszowoli, a następnie prowadzi wzdłuż rzeki Mietiułka do punktu wyjściowego.

Ścieżki przyrodnicze Nadleśnictwa Parczew

☞ „Jezioro Obradowskie” – 0,8 km
Położona ok. 3 km na południe od miejscowości Laski k. Parczewa. Ok. 700 m ścieżki stanowi drewniana kładka, prowadząca przez las i torfowisko na pomost widokowy na jez. Obradowskim. Na początku miejsce postoju pojazdów oraz zadaszanie. Ścieżka w całości dostosowana do potrzeb osób niepełnosprawnych.

☞ „Borek” – 2,4 km

Położona jest przy trasie Sosnowica-Pieszowola w odległości ok. 1,5 km od Sosnowicy. Na początku miejsce postoju pojazdów oraz zadaszanie. Ścieżka biegnie poprzez zróżnicowane drzewostany oraz siedliska leśne.

☞ „Bobrówka” – 3,3 km

Znajduje się koło Ostrowa Lubelskiego. Ma kształt pętli, na której można podziwiać różne siedliska leśne, meandry dzięki rzeki Bobrówki oraz staw młyński z pomostami widokowymi. Na początku obszerne miejsce postoju pojazdów i wiaty. Ok. 1 km ścieżki stanowi drewniana kładka biegnąca przez wilgotniejsze tereny lasu.

Ścieżki przyrodnicze Nadleśnictwa Sobibór

☞ „Leśny Skrzat” – 2,5 km
Znajduje się w miejscowości Sobibór Stacja, za budynkiem biura Nadleśnictwa. Na leśnej



Na ścieżce „Sptawy”.
Fot. D. Jacewski

ścieżce rozmieszczono 6 przystanków (przy pierwszym znajduje się miejsce odpoczynku oraz wiaty edukacyjna).

☞ „Stulno” – 6 km

Znajduje się w Stulnie, nieopodal rezerwatu „Trzy Jeziora”. Na leśnej trasie wyznaczono 8 przystanków. Przy ścieżce znajduje się miejsce postoju pojazdów.

Ścieżki przyrodnicze Nadleśnictwa Włodawa

☞ „Las i człowiek” – 1 km
Przy siedzibie Nadleśnictwa Włodawa w Susznie. Są na niej tablice tematyczne i rekwizyty związane z ochroną lasu. Zakończenie ścieżki stanowi Izba Leśna urządzona w biurcu Nadleśnictwa. Na placu przed budynkiem rośnie Dąb Papieski Karol.

☞ „Dobropolskie ostępy” – 6 km

Rozpoczyna się od parkingu leśnego przy drodze Włodawa-Lublin, a kończy przy osadzie leśnej Dobropol. Jedną z ciekawostek jest pomnik poświęcony Nadleśniczemu Robertowi Pawłowskiemu ufundowany przez hrabiego Augusta Zamojskiego. Na końcu znajduje się budynek Leśnictwa Dobropol z punktem progностycznym ppoż. i sala poświęcona historii sporządzania prognoz.

☞ „Lasy Adampola” – 6 km

Początek przy pałacu myśliwskim Zamojskich w Adampolu z 1925 r. Na trasie można zobaczyć gładz z inskrypcją z 1903 r. upamiętniającą udane łowy na jelenie oraz kamienny pomnik z 1905 r. upamiętniający fakt upolowania dwóch dzików.

☞ „Kołacze czyli kołatanie do wrót przyrody” – 4 km

Znajduje się w miejscowości Kołacze. Można tu zobaczyć tany bobrowe i wiele innych ciekawych zjawisk z życia lasu.

SZLAKI SAMOCHODOWE

Ciekawe propozycje wycieczek samochodowych znajdzie na stronie powiatu włodawskiego, łęczyńskiego oraz w przewodnikach turystycznych po Pojezierzu. Umożliwią one poznanie najważniejszych atrakcji regionu w krótkim

czasie. Tak naprawdę każdy z was może stworzyć swój własny szlak, kierując się swoimi zainteresowaniami oraz długością pobytu na Lubelszczyźnie. Warto zwrócić uwagę na wojewódzki Szlak Renesansu Lubelskiego (www.renesanslubelski.pl) na którym znajduje się

Łęczna, Szlak Jana III Sobieskiego (www.szlak-sobieskiego.info), którego atrakcjami są m.in. Zawieprzycze i Kijany oraz Szlak Magia Miejsca, który przenosi nas w romantyczną podróż śladami wielkich postaci, historycznych wydarzeń oraz różnorodnej architektury Polesia. Z racji swojego centralnego położenia Pojezierze stanowi doskonałą bazę wypadową do szerszego poznania walorów turystycznych całej Lubelszczyzny. Blisko stąd do pełnej atrakcji stolicy województwa - Lublina (ok. 25 km), jednego z 7 cudów Polski - pałacu Zamojskich w Kozłowie (ok. 35 km), miasta króla kredowych podziemi Duchy Bielucha - Chełma (ok. 55 km), a nawet do Krainy Lessowych Wąwozów Puławy - Natęczów - Kazimierz (ok. 75 km), czy bramy na piękne Roztocze - miasta UNESCO Zamościa (ok. 100 km). Można też wybrać się na wycieczkę z północy na południe województwa nadbużańskim szlakiem kulturowym z Janowa Podlaskiego k. Białej Podlaskiej (ok. 80 km) do Hrubieszowa, którego centralnym punktem jest miasto trzech kultur - Włodawa. Na trasie możemy zwiedzić m.in. sanktuarium Unitów Podlaskich w Pratulinie, sanktuarium maryjne w Kodniu, prawosławny monaster w Jabłecznej, jedyną w Polsce cerkiew prawosławną z 13 kopułami w Hrubieszowie. Ale to nie koniec atrakcji! Dla turystów indywidualnych z Lublina organizowane są wycieczki do Lwowa (www.quand.com.pl).

Najbliższe samochodowe przejścia graniczne, które umożliwiają zwiedzanie białoruskiej i ukraińskiej części Transgranicznego Rezerwatu Biosfery „Polesie Zachodnie” to Stawiatycze (Białoruś) i Dorohusk (Ukraina).

Imprezy

Kameralne Pojezierze to również niezapomniane wydarzenia. Wiosna to przede wszystkim wspaniała majówka na Pojezierzu Łęczyńsko-Włodawskim. Latem przychodzi czas na wakacyjne imprezy nad jeziorami, kameralne koncerty w kościołach, cerkwiach, synagogach, barwne występy folklorystyczne. Są one okazją do dobrej zabawy, ale

też poznania historii, tradycji i kultury Polesia. Podczas wielu z nich można również spróbować regionalnych przysmaków. Aż do późnej jesieni nie brakuje też imprez rekreacyjnych na łonie przyrody, podczas których można skorzystać z oferty zorganizowanych spływów kajakowych, rajdów pieszych i rowerowych, czy wyjechać w zawodach

sportowych. Zimą w przytulnym hotelu lub gospodarstwie agroturystycznym spędzisz Święta, Sylwestra lub ferie. Wybór należy do Was! Koniecznie sprawdź, co dzieje się na Pojezierzu w czasie Twojego pobytu. A oto najważniejsze imprezy, które na stałe wpisały się w kalendarz kulturalny w naszym regionie.

Maj

Kameralna Majówka na Pojezierzu
Dni Otwarte organizuje wtedy Poleski Park Narodowy, Słowiński Gród w Wólce Bieleckiej, skansen w Holi. W skansenie w Kotaczach można posłuchać lokalnych zespołów ludowych. Maj to również oficjalne otwarcie sezonu kajakowego i rowerowego, które rozpoczynają zorganizowane spływy po Wieprzu i Bugu, a także wspólne rajdy rowerowe.
www.turystyka-pojezierze.pl

Lipiec

Poleskie Lato z Folklorem we Włodawie
Międzynarodowe święto folkloru - barwny przegląd muzycznych i tanecznych kapel ludowych z całego świata. Rozpoczyna się uroczystą paradą wszystkich uczestników festiwalu ulicami miasta.
www.wdk.wlodawa.pl

Jarmark Holeński

Jarmark związany jest z odpustem ku czci św. Antoniego w tutejszej cerkwi. Po liturgii, na terenie pobliskiego skansenu, w ostatnią niedzielę lipca swoje wyroby prezentuje kilkudziesięciu rzemieślników i twórców ludowych, a także odbywają się występy folklorystyczne zespołów z Polski i z Ukrainy. Towarzystwo Miłośników Skansenu Kultury Materialnej Chełmszczyzny i Podlasia w Holi, tel. 82 560 76 35

Festiwal Kapel Ulicznych i Podwórkowych w Łęcznej

Kto lubi miejski folklor w dobrym stylu musi ostatni weekend lipca zarezerwować na Festiwal Kapel w Łęcznej. Podczas dwóch dni festiwalu występują najlepsze kapele uliczne i podwórkowe z całej Polski.
www.ck.łeczna.pl

Dzień Pszczelarza w Hańsku

Festyn poświęcony pamięci ks. Jana Dolinowskiego, duszpasterza parafii unickich w Cycowie

i Hańsku, pszczelarza, twórcy i konstruktora pierwszego polskiego ula ramowego. Podczas imprezy odbywają się konferencje naukowe dla pszczelarzy, koncerty zespołów i kapel ludowych, targi sztuki ludowej, miodu i artykułów pszczelarskich, pokazy, degustacje i wystawy.
www.gokhansk.pl

Sierpień

Europejskie Dni Dobrosąsiedztwa
Co roku w sierpniu na Bugu powstaje most pontonowy z polsko - ukraińskim przejściem granicznym Zbereże - Adamczuki, dzięki któremu przez tydzień można łatwo zwiedzić tereny pogranicza. Podczas kilku dni imprezy odbywają się liczne pikniki, koncerty, zawody sportowe, spływy kajakowe, konferencje.
www.wolauhruska.pl

Dożynki

Święto Płonów organizowane jest prawie w każdej gminie, a najpiękniejsze wieńce prezentowane są później na dożynkach powiatowych i wojewódzkich. Do stałych elementów uroczystości należą: barwny korowód, msza dziękczynna z dzieleniem chlebem, folklorystyczna prezentacja zespołów ludowych, konkurs wieńców dożynkowych i potraw regionalnych. Jest to również doskonała okazja do zaprezentowania lokalnej twórczości ludowej i rzemiosła.
www.powiatłeczynski.pl
www.powiat.wlodawa.pl

Wrzesień

Festiwal Trzech Kultur
Podczas festiwalu przez trzy dni odbywają się kameralne koncerty, wernisaże, projekcje filmowe, spektakle teatralne, warsztaty plastyczne prezentujące wielokulturowość regionu. Biorą w nich udział najlepsi artyści z całej Polski. Pierwszy dzień poświęcony jest tradycji kultury żydowskiej, drugi - prawosławnej, zaś trzeci - katolickiej.
www.muzeumwlodawa.pl



Opracowanie graficzne mapy – Grzegorz Jaworski



Festiwal Trzech Kultur we Włodawie. Fot. arch. Muzeum-Zespół Synagogałny we Włodawie



Kameralna Majówka - Dzień Otwarty w Słowińskim Grodzie. Fot. D. Jacewski



Festiwal Kapel Ulicznych i Podwórkowych w Łęcznej. Fot. P. Brodzisz

Smaki regionu

Tradycyjne poleskie potrawy, zaskakujące prostotą składników i wykonania, łączą w sobie wpływy kuchni polskiej, ukraińskiej i białoruskiej. Najbardziej znane to jagielnik (potrawa z boczku, kaszy i fasoli), polesiaki (pierogi z boczkiem i ziemniakami), prażucha (ziemniaczano-mączne kluski, smażone na smalcu bądź maśle z cebulą). Wiele

z nich możemy spróbować podczas lokalnych festynów czy kiermaszy, gdzie z dumą prezentują je nasze gospodynie. W restauracjach i gospodarstwach agroturystycznych warto poszukać potraw opartych na rybach z poleskich rzek, jezior i stawów, aromatycznych grzybach i owocach leśnych oraz produktach rolnych z licznych gospodarstw

ekologicznych. Gmina Ludwin słynie z dobrych masarzy, którzy wyrabiają smakowite wędliny sprzedawane w przydomowych sklepikach np. w Dratowie. W sklepach można kupić tradycyjny makaron i chleb z Ludwina, soki i przetwory owocowo-warzywne z Milejowa, sok z brzozy firmy Herbar.



Cebularz lubelski. Fot. Ł. Pawlak



Pierogi polesiaki. Fot. Ł. Pawlak



Forszma. Fot. Hotel Drob w Urszulinie

Produkty tradycyjne z Pojezierza

Potrawy wpisane na ogólnopolską Listę Produktów Tradycyjnych, których tradycja wytwarzania wynosi co najmniej 25 lat, a metody produkcji gwarantują wyjątkowe cechy i właściwości otrzymanego wyrobu.

- chleb ludwiński pszenny i żytni
- chleb wiejski - dębowiecki
- makaron jajeczny Pol-Mak z Ludwina
- ludwińskie prosię faszerowane kaszą gryczaną
- kulebiak Generałowej Kickiej z Jaszczowa z farszem mięsno - warzywnym
- miodownik z Jaszczowa
- karasie z Polesia faszerowane cebulą i grzybami



Smaki Lubelszczyzny

Wizyta na Pojezierzu to również okazja do poznania smaków Lubelszczyzny. W piekarni warto kupić lubelski hit - cebularz, w restauracji zjeść tradycyjne lubelskie pierogi lub forszmak, a w sklepie sięgnąć po produkty znanych i cenionych lubelskich marek.

- cebularz lubelski - cienkie, drożdżowe placki pokryte delikatnym cebulowym nadzieniem, posypanym makiem
- forszmak - zupa gulaszowa
- lubelskie pierogi z kaszą gryczaną i z białym serem
- gryczaki - ciasto z nadzieniem z kaszy gryczanej (na słodko lub słono)
- przetwory mleczne OSM Krasnystaw oraz Spółdzielni Mleczarskiej „Bieluch” z Chetma
- cukierki Firmy Cukierniczej „Solidarność” oraz Fabryki Cukierków „Pszczółka”
- makarony Lubella
- woda mineralna Nałęczowianka i Cisowianka
- miody Spółdzielni Pszczelarskiej „APIS” w Lublinie
- herbaty i syropy owocowe firmy Herbapol - Lublin S.A.
- produkty Browarów Lubelskich „Perta” S.A.

Warto spróbować

Potrawy charakterystyczne dla Polesia i Lubelszczyzny pojawiają się w menu lokalnych restauracji. Warto pytać np. o pierogi po lubelsku i polesiaki, forszmak, dania z dzicyzny i ryb, a do piekarni w Ludwinie udać się po regionalny chleb.



Barek „Kuchnia od serca”
(w szpitalu powiatowym)
ul. Krasnystawska 52, 21-010 Łęczna
www.zaz.leczna.pl

Jadłodajnia „No to klops”
al. Jana Pawła II 191, 21-010 Łęczna

Restauracja „Country”
Łuszczów - Kolonia 79, 21-010 Łęczna
www.country-restauracja.pl

Dworek nad Wieprzem
Kijany Kościelne 27, 21-077 Spiczyn
www.dworeknadwieprzem.pl

Hotel „Drob”
ul. Lubelska 4A, 22-234 Urszulina
www.hoteldrob.pl

„Sosnowicki Gościniec”
ul. Wojska Polskiego 106, 21-230 Sosnowica

Piekarnia GS „Samopomoc Chłopska”
Ludwin 50, 21-075 Ludwin

Informacje praktyczne

Wybierając się na Pojezierze możesz skorzystać z połączeń samochodowych, kolejowych a nawet lotniczych. W Lublinie znajduje się duży dworzec autobusowy oraz

kolejowy do których przyjeżdżają busy, autobusy i pociągi z całej Polski i z zagranicy. W Lublinie należy przesiąść się do busa lub autobusu, by bez trudu dojechać do Łęcz-

nej lub Włodawy. Od niedawna Lubelszczyzna ma swoje lotnisko - Port Lotniczy Lublin, który mieści się w Świdniku.

Jak dotrzeć na Pojezierze?
Główny dworzec autobusowy: Lublin

Najbliższe dworce kolejowe:
Lublin (25 km), Chełm (55 km), Świdnik (20 km)

Lotniska:
Port Lotniczy Lublin w Świdniku (20 km)

Dworce autobusowe na Pojezierzu:
Łęczna, Włodawa

Wybrane odległości i orientacyjne czasy podróży do Lublina i Łęcznej

Miasto	LUBLIN		ŁĘCZNA	
	Odległość	Czas przejazdu	Odległość	Czas przejazdu
Białystok	251 km	4 6	253 km	4
Gdańsk	510 km	9 10	534 km	9,5
Katowice	336 km	5,5 6,5	361 km	6
Kielce	177 km	3 3,5	201 km	3,5
Kraków	278 km	4,5 5	303 km	5
Łódź	251 km	4,5 5,5	274 km	5
Poznań	461 km	7 6,5	484 km	7,5
Rzeszów	170 km	3 4	195 km	3,5
Szczecin	709 km	12 9,5	732 km	12,5
Toruń	379 km	6,5 6	404 km	7
Warszawa	169 km	3 3 1	194 km	3,5
Wrocław	433 km	8 9	456 km	8,5

🚗 samochód 🚆 pociąg ✈️ samolot
czas przejazdu w godzinach



Aplikacja „Kameralne Pojezierze”
- pobierz na telefon mobilny przewodnik po Pojezierzu Łęczyńsko-Włodawskim.

Polecane serwisy turystyczne

Pojezierze Łęczyńsko-Włodawskie	www.turystyka-pojezierze.pl
Powiat Łęczyński	www.powiatleczynski.pl
Powiat Włodawski	www.powiatwlodawski.pl
Poleski Park Narodowy	www.poleskipn.pl
Zespół Lubelskich Parków Krajobrazowych	www.zlpk.pl
Śladami Przeszłości	www.sladami-przeszlosci.pl
Lokalna Grupa Działania Poleska Dolina Bugu	www.dolina-bugu.pl
Lokalna Grupa Działania Polesie	www.lgdpolesie.pl
Lublin	www.lublintravel.pl, www.lublin.eu
Lubelszczyzna	www.lubelskiatravel.pl, www.lubelskie.pl



Kameralne Pojezierze

Wydawca:

Starostwo Powiatowe w Łęcznej
al. Jana Pawła II 95 A, 21-010 Łęczna
tel. 81/ 531 52 00, fax. 81/ 752 64 64
poczta@powiatleczynski.pl

www.powiatleczynski.pl, www.turystyka-pojezierze.pl

ISBN 978-83-62203-60-4

Nakład: 1000 egz.

Rok wydania: 2019

Fotografia na str. 1 - Nad jez. Sumin. Fot. D. Jacewski

Fotografia na str. 20 - Czapla siwa. Fot. M. Nawrocki

Skład, projekt graficzny: www.targonski.pl

Druk: www.standruk.com

Egzemplarz bezpłatny

